PIK. 11186,40

Pole pow. HUMUS ISTN. = 0,00m2

Pole pow. WYKOP = 0,00m2

Pole pow. NASYP = 0,00m2



PIK. 11316,00

Pole pow. HUMUS ISTN. = 1,76m2

Pole pow. WYKOP = 0,77m2

Pole pow. NASYP = 0,84m2

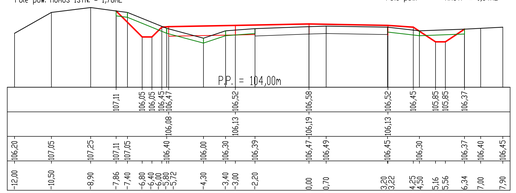

PIK. 11474,00

Pole pow. HUMUS ISTN. = 1,86m2

Pole pow. WYKOP = 0,28m2

Pole pow. NASYP = 1,62m2

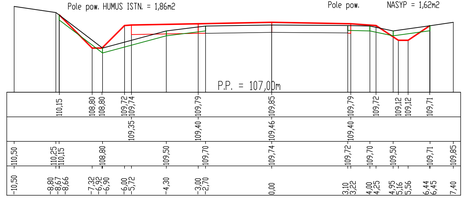

PIK. 11631,00

Pole pow. HUMUS ISTN. = 1,75m2

Pole pow. WYKOP = 1,00m2

Pole pow. NASYP = 0,47m2

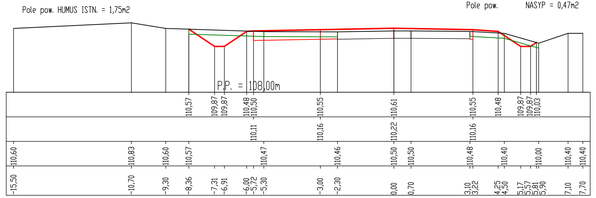

PIK. 11210,00

Pole pow. HUMUS ISTN. = 1,53m2

Pole pow. WYKOP = 0,69m2

Pole pow. NASYP = 0,88m2

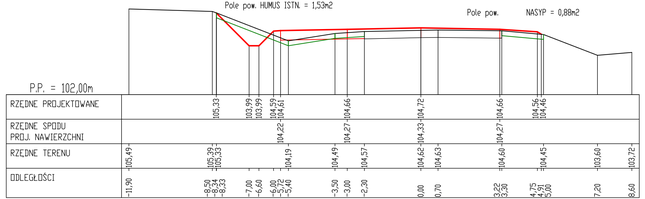

PIK. 11371,00

Pole pow. HUMUS ISTN. = 1,63m2

Pole pow. WYKOP = 0,32m2

Pole pow. NASYP = 1,30m2

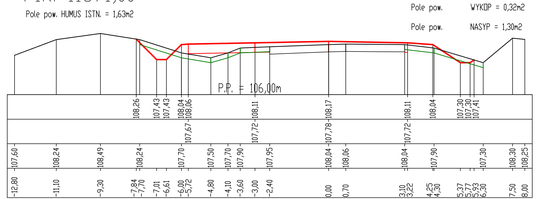

PIK. 11537,00

Pole pow. HUMUS ISTN. = 1,54m2

Pole pow. WYKOP = 0,12m2

Pole pow. NASYP = 1,18m2

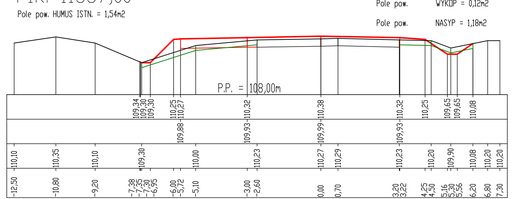

PIK. 11689,00

Pole pow. HUMUS ISTN. = 1,76m2

Pole pow. WYKOP = 0,25m2

Pole pow. NASYP = 0,94m2

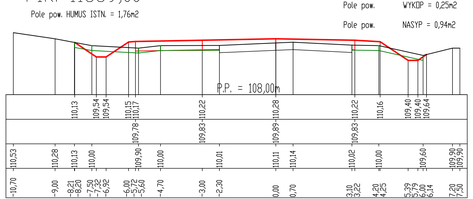

PIK. 11263,00

Pole pow. HUMUS ISTN. = 1,55m2

Pole pow. WYKOP = 1,60m2

Pole pow. NASYP = 0,56m2

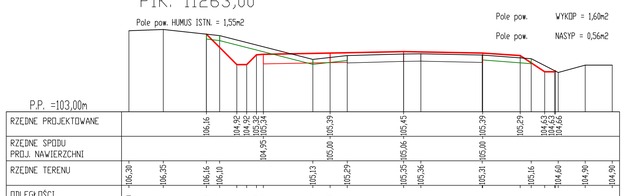

PIK. 11430,50

Pole pow. HUMUS ISTN. = 1,91m2

Pole pow. WYKOP = 0,92m2

Pole pow. NASYP = 0,87m2

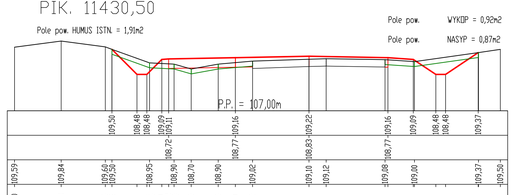

PIK. 11571,00

Pole pow. HUMUS ISTN. = 1,51m2

Pole pow. WYKOP = 0,20m2

Pole pow. NASYP = 1,54m2

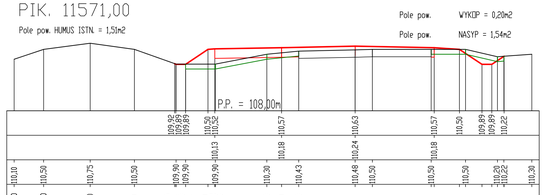

PIK. 11722,00

Pole pow. HUMUS ISTN. = 1,74m2

Pole pow. WYKOP = 0,38m2

Pole pow. NASYP = 0,93m2

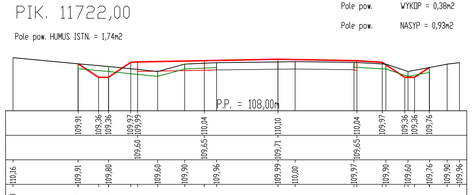

Nazwa projektu	Projekt przebudowy ul. Słoniawskiej w Makowie Mazowieckim w ciągu drogi powiatowej nr 3208W Krasne - Romanowo - Maków Mazowiecki.		
Inwestor	ZARZĄD POWIATU MAKOWSKIEGO		
Wykonawca	AS Projekt, Warszawa		
Rysunek	PRZEKROJE POPRZECZNE		
	Skala 1:100	Listopad 2017	Rysunek 4/1
Projektant	mgr inż. Krystyna Suwara upr. nr Wa-75/394	specjalność drogowa	
Sprawdzający	mgr inż. Agnieszka Kowalczyk-Suwara upr. nr MAZOWS/POOD/10	specjalność drogowa	